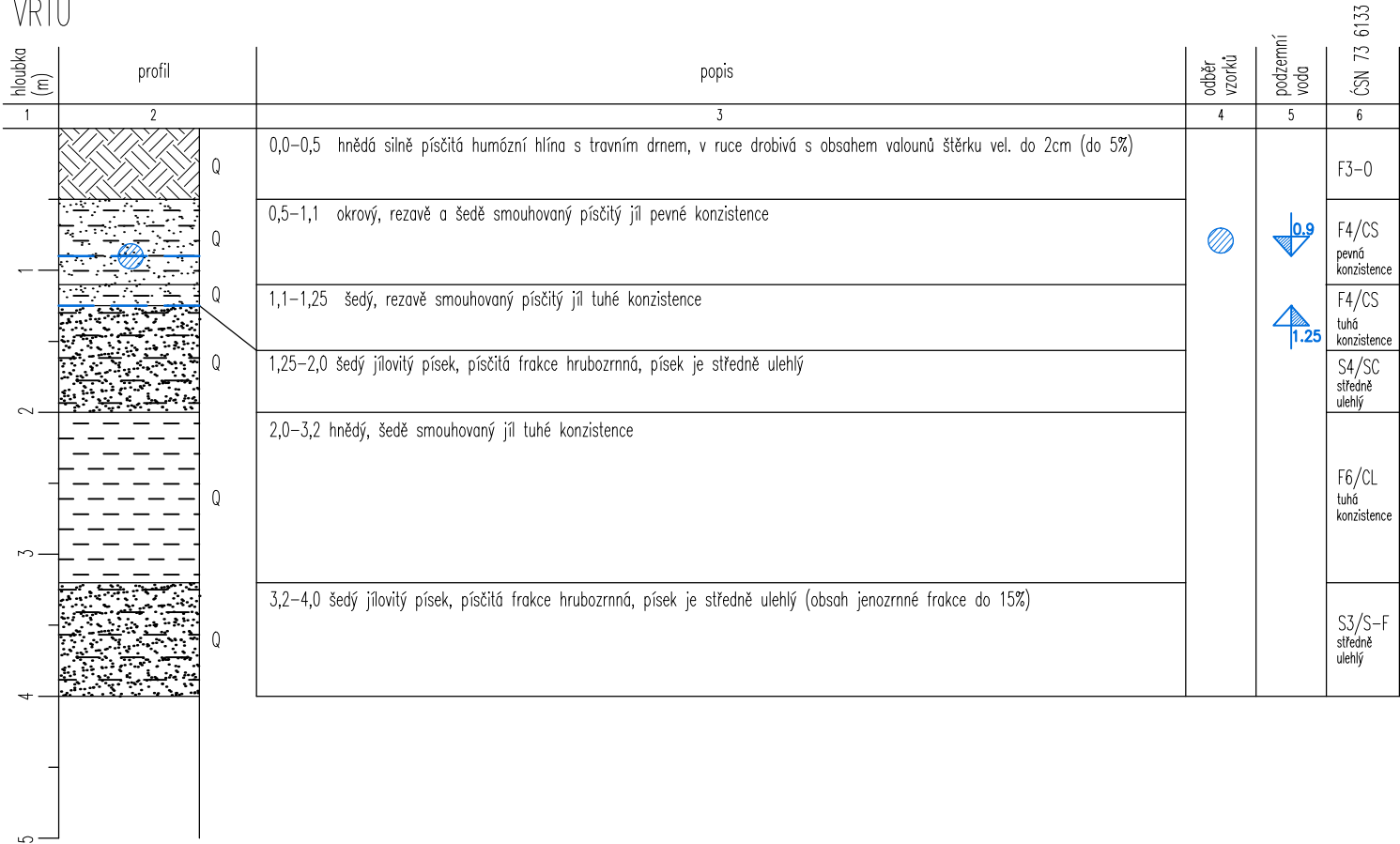





REVITALIZACE A ELEKTRIZACE TRATI NÝŘANY–HEŘMANOVA HUŤ  
Geotechnický průzkum pro záměr projektu stavby

Ing. Alexandr Kačora  
Pod Nouzovem 970/7  
197 00 Praha 9 Kbely

objekt: J 1  
souřadnice: X -838283.70 Y -1070020.60 z = 361.2  
lokalita: Blatnice (žel. most v ev. km 3.857)  
datum: 23/5/2019

GEOLOGICKÝ PROFIL  
VRTU



-  vzorek podzemní vody
-  ustálená hladina podzemní vody
-  naražená hladina podzemní vody